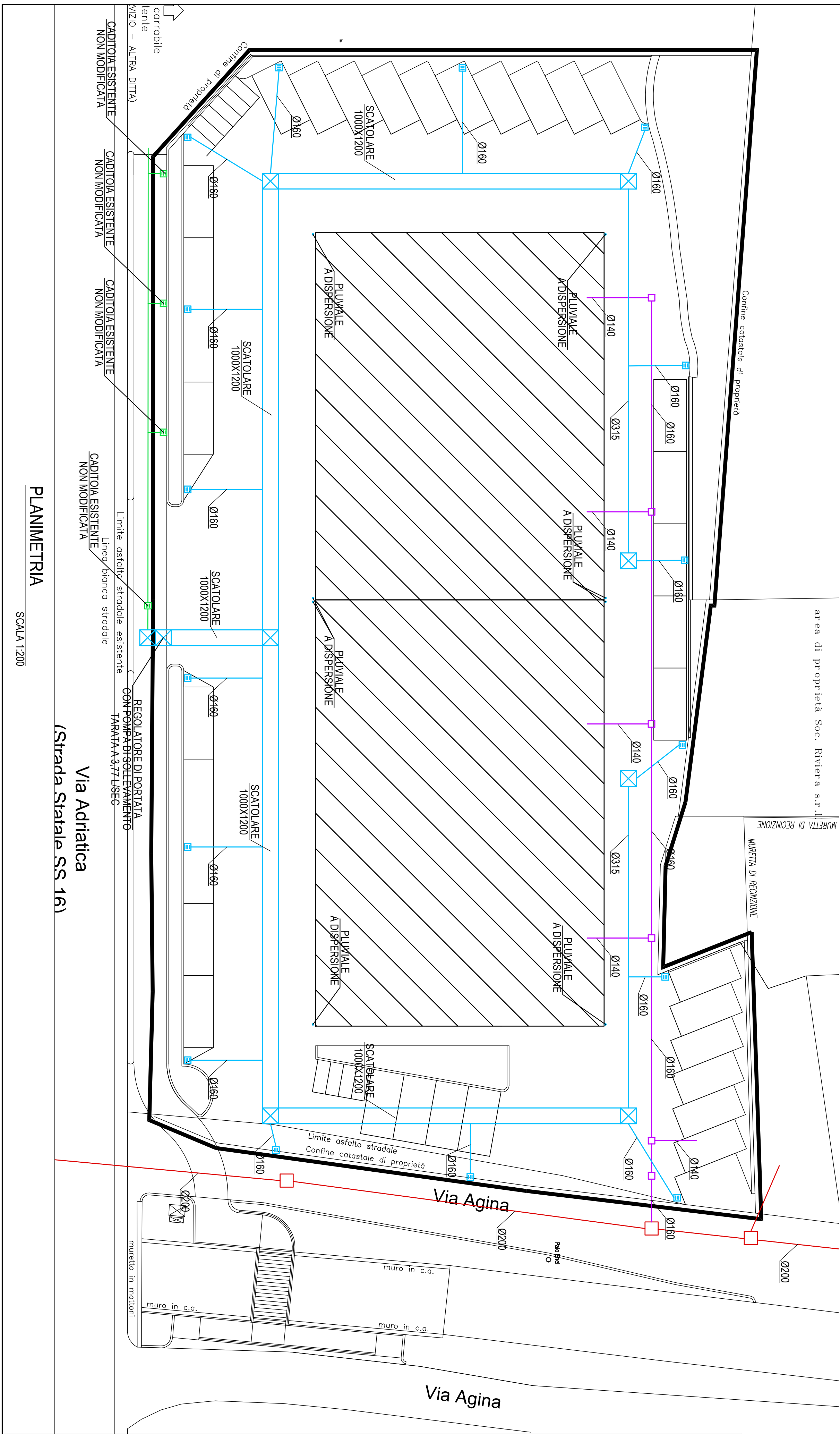


| LEGENDA SIMBOLI RETE NERA | |
|---------------------------|---|
| ACQUE NERE | TUBAZIONE IN PVC ANNOVERA DI 110/125 |
| ACQUE NERE | RETE ESISTENTE |
| | 100 X 100 cm - 10m |

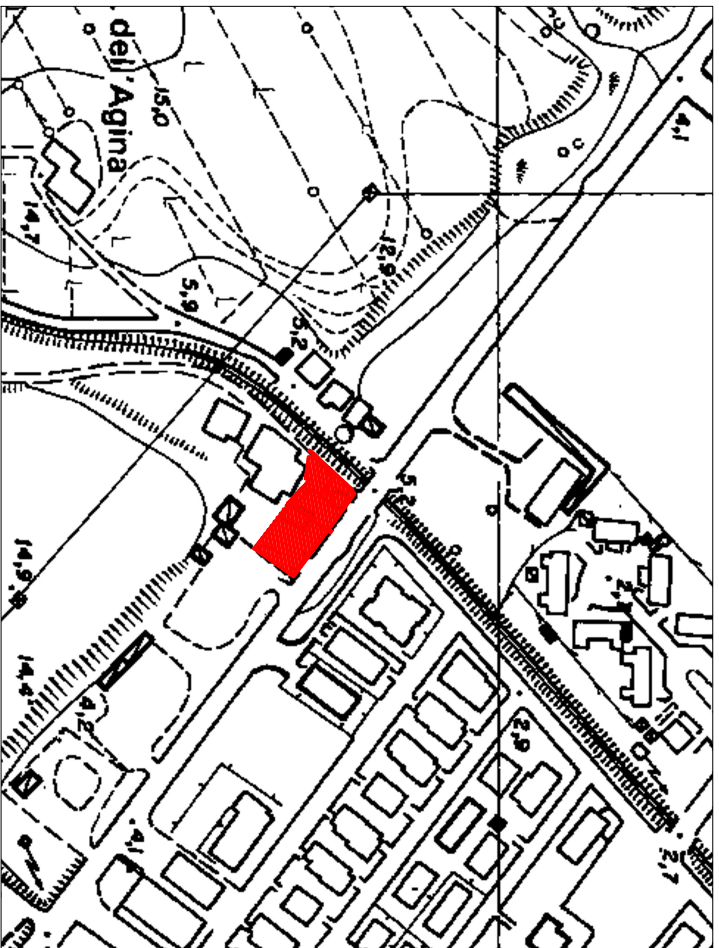
| LEGENDA SIMBOLI RETE PIOVANA | |
|------------------------------|---|
| ACQUE METEORICHE | TUBAZIONE IN PVC ANNOVERA DI 110/125 |
| ACQUE METEORICHE | RETE ESISTENTE |
| | PROGETTO DISEGNO 100 X 100 cm - 10m |
| | CAVITÀ SPINATA |



PLANIMETRIA

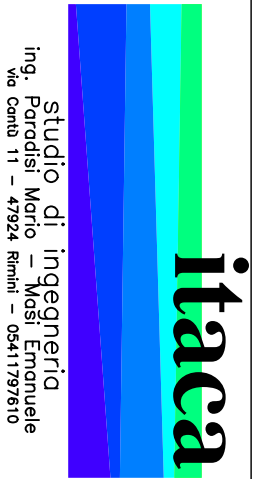
SCALA 1:200

Via Adriatica
(Strada Statale SS 16)



PLANIMETRIA

SCALA 1:5000



COMUNE DI MISANO ADRIATICO
Accordo Operativo (art. 38 della L.R. 24/2017) Immobili ad uso albergo,
pubblico esercizio e commerciale da demolire
e ricostruire ad uso commerciale

PROPRIETÀ:

INDIRIZZO: Via Adriatica n° 50-52-54-56

VARIANTE 1

OGGETTO:

FOGNATURA ACQUE NERE E METEORICHE
PLANIMETRIA
STATO DI PROGETTO

TAVOLA N.ro:

09.B

N.ro ARCHIVIO:

20-168

PROGETTISTA:

Dott. Ing. Mario Paradisi

DIRETTORE LAVORI:

Dott. Ing. Mario Paradisi

GRUPPO DI LAVORO:

Dott. Ing. Mario Paradisi

DATA:

Agosto 2025

REV. DATA

ESERCITAZIONE

NOTE

NOME FILE

20-168_definitivo_variante.dwg